



La comarca de los Valles de Benavente se encuentra al Noroeste de la provincia de Zamora, en el interior de la comunidad de Castilla y León.

La zona presenta una rica y variada historia desde tiempos inmemoriales, tal y como queda reflejado en los numerosos vestigios arqueológicos aparecidos y que nos hablan de la presencia de nuestros antepasados en estas tierras en periodos tan lejanos como el Paleolítico o el Neolítico.

La superficie comarcal, subdividiéndose en una serie de valles, entre los que se encuentra la ruta arqueológica que les ofrecemos, que incluye el recorrido por pueblos de la zona de Vidriales, Tera y Eria.

## Arrabalde

Arrabalde es un municipio emblemático y único de la comarca situado en la ladera de la sierra de Carpurias. El casco urbano se encuentra ubicado en la terraza superior del río Eria.

Su historia comprende desde la más remota antigüedad, con la presencia del dolmen neolítico "El casetón de los Moros", con un poblado astur de la Edad del Hierro y durante la conquista romana sito en el castro de "Las Labradas", gran yacimiento arqueológico con una extensión de 23 hectáreas, con más de 50 hectáreas si unimos al principal otro asentamiento a 200 metros del anterior, conocido como El Marrón.

En las inmediaciones del castro de "Las Labradas" se encontró el Tesoro de Arrabalde, uno de los tesoros de época prerromana más importantes de España, que hoy está expuesto en el Museo Provincial de Zamora.

La recreación del poblado astur se puede ver en el aula arqueológica ubicada en el edificio de las Antiguas Escuelas del pueblo.

Más información sobre rutas guiadas gratuitas y visitas al aula: [turismoarrabalde@gmail.com](mailto:turismoarrabalde@gmail.com)



## Alcubilla de Nogales

La Iglesia parroquial de San Verísimo en Alcubilla de Nogales (Zamora) está ubicada en la plaza del pueblo, de fácil localización. De arquitectura tradicional e historia que se remonta a siglos atrás. Próximo al Monasterio cisterciense de Santa María de Nogales, de origen femenino (S. XII), al que perteneció todo el municipio

Está dedicada al patrón del pueblo, San Verísimo (Breixo), mártir lisboeta, quien junto a sus hermanas Máxima y Julia fueron a Olissipo (Lisboa romana) según los relatos y, llevados ante la presencia de Tarquinius, gobernador romano bajo Diocleciano; por profesar la fe cristiana, se les sometió a una serie de tormentos tras los cuales fueron apedreados y degollados. Sus cuerpos fueron arrojados al mar y devueltos por la marea.

Es accesible para sillas de ruedas.

Más información sobre visitas: 616 56 34 33



## Villageriz

Villageriz es un municipio de la comarca que se encuentra en la ladera sur de La Sierra de Carpurias. Su ubicación entre la montaña y el valle ofrece una situación privilegiada que permite contemplar gran parte del bello paisaje del Valle de Vidriales, de ahí que sea llamado "El Mirador del Valle".

La Iglesia Parroquial dedicada a San Pedro y San Pablo Apóstoles data del siglo XVII, aunque en la última restauración a la que se sometió se descubrió una viga del siglo XV. El templo se encuentra en perfecto estado de conservación, y posee una decoración interior digna de ser visitada.

Dentro del término municipal de Villageriz, en el último ramal de la sierra de Carpurias, al abrigo de Peñalcuerno se encuentra "El Corral de Yeguas", un pequeño castro astur que es considerado como el precursor del pueblo de Villageriz, al tener que bajar al valle sus habitantes después de alguna invasión.


Más información sobre visitas: 626 82 75 96



## Fuentencalada

Fuente Encalada es un municipio de la comarca que del caserío que conforma su casco urbano, destaca su iglesia, con un peculiar porche renacentista en el que sus columnas con capiteles sustentan una magnífica armadura morisca. También destaca su portada, decorada con medallones, y la puerta, en cuyos cuarterones pueden verse a los cuatro, los apóstoles y una Anunciación. Además, a las afueras del pueblo, dirección Santibañez de Vidriales se puede acceder a su castro.

Más información sobre visitas: 980 65 92 04

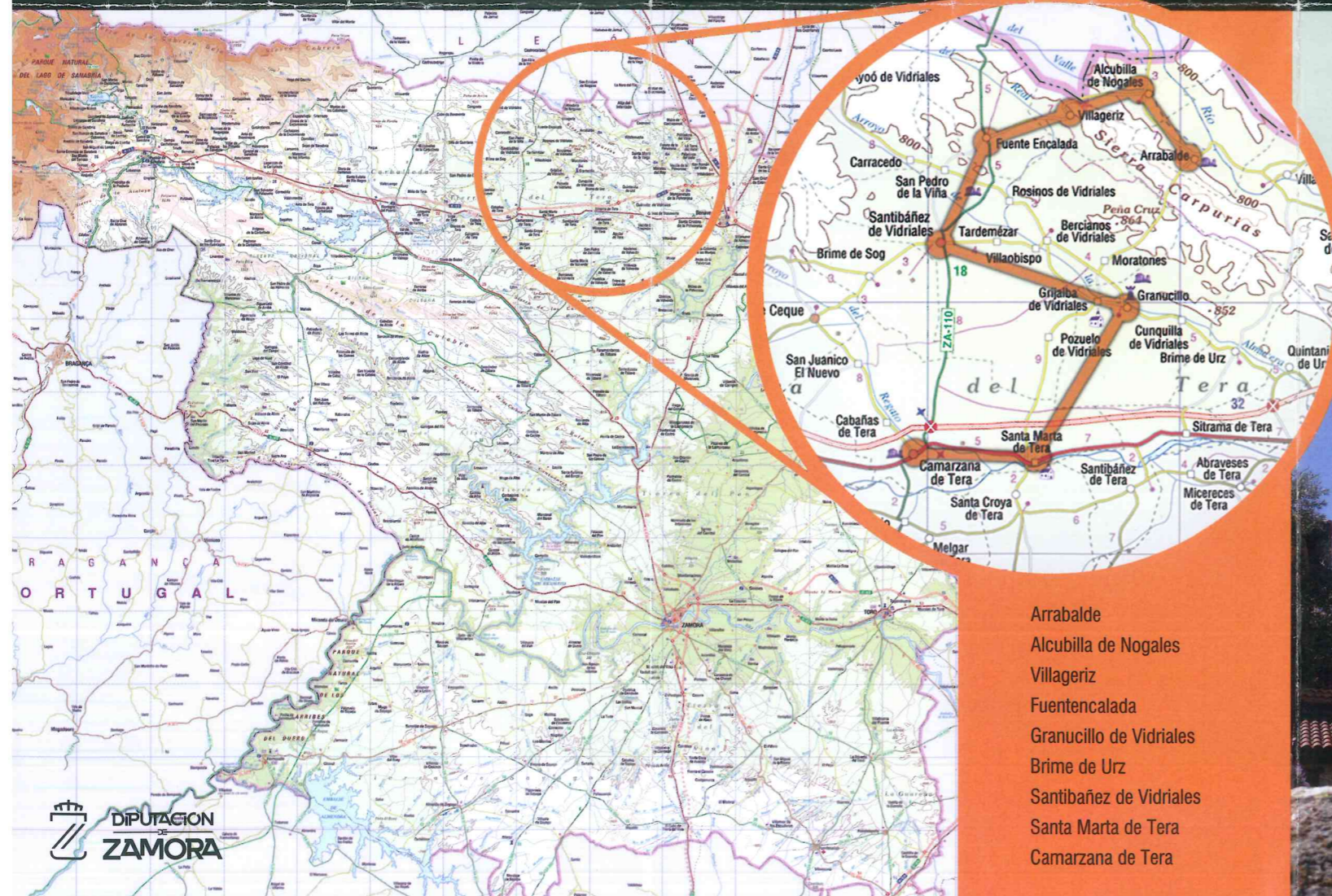


## Granucillo de Vidriales

Granucillo de Vidriales es un municipio de la comarca que se caracteriza por su riqueza paisajística y los numerosos vestigios del pasado, con varios dólmenes y un castillo. El municipio se completa con las localidades pedáneas de Cunquilla de Vidriales y Grijalba de Vidriales.

El municipio cuenta con el castillo y antiguo palacio de los Condes de Benavente, ahora en ruinas, la ermita de San Adrián, y los dólmenes de Las Peñezuelas y de San Adrián, ambos considerados de la Edad de Bronce.

Más información sobre visitas: 980 65 97 44



- Arrabalde
- Alcubilla de Nogales
- Villageriz
- Fuentencalada
- Granucillo de Vidriales
- Brime de Urz
- Santibañez de Vidriales
- Santa Marta de Tera
- Camarzana de Tera

La ruta arqueológica de los valles Tera-Eria-Vidriales es un proyecto emprendido por el Ayuntamiento de Arrabalde y desarrollado por los ocho pueblos de la zona de Benavente y los Valles que se citan en este folleto, que pretende que el legado histórico y cultural de cada uno de ellos esté presente y visibilice al turismo de la zona. Además, este proyecto queda abierto a que cualquier municipio de la comarca pueda participar e incluir su riqueza arqueológica.



## Brime de Urz

Brime de Urz, es una localidad que se encuentra ubicada en el valle de Vidriales de la comarca, entre las localidades de San Pedro de Ceque y Santibañez de Vidriales. Su casco urbano se asienta junto al arroyo Almucera.

La Ermita de San Esteban (siglo del XI-XIII) está construida en una sola nave. El edificio se localiza sobre la cima amesetada de un destacado cerro que se eleva sobre la población de Brime de Urz. Lo más característico de esta ermita es la espadaña que la corona.



## Santibañez de Vidriales

Santibañez de Vidriales es un municipio de la comarca que junto a la pedanía de Rosinos de Vidriales, se encuentran las ruinas del campamento romano de Petavonium, que muestran la existencia de poblamiento humano en el municipio de Santibañez desde época romana. En este lugar se asentó a finales del siglo I a. C. la Legio X Gemina, al tratarse al valle de Vidriales de un lugar estratégico desde donde controlar las guerras contra astures y cántabros.

También en las pedanías de San Pedro de la Viña, Rosinos, Bercianos, Tardemezcar, Villaobispos, Moratones y Pozuelo, se encuentran variedad de evidencias históricas: ermitas, fontanas, castros, iglesias, ... que pueden ser visitados.


Más información sobre visitas: 980 64 81 86



## Santa Marta de Tera

Santa Marta de Tera es una localidad de la comarca conocida por el monumento que se encuentra en la plaza Mayor, una iglesia románica construida a finales del siglo XI. En el antiguo monasterio, situado a orillas del río Tera, se levanta el templo, convertido a día de hoy en la parroquia de la localidad, en el mismo centro urbano, enclave de marcada vocación jacobea al constituir un recurrente principio y final de etapa del Camino Sanabrés a Santiago, encontrándose también el Albergue del Peregrino, con alojamiento para trece personas. Además, se puede visitar el Palacio de los obispos de Astorga que alberga un pequeño Museo restaurado.

Más información sobre visitas: 980 64 90 50



## Camarzana de Tera

Camarzana de Tera es un municipio de la comarca que se encuentra en un espacio central del valle del río Tera, del que toma su apellido. Se trata de una zona de gran ferocidad, donde el valle del río adquiere una cierta anchura. Estas circunstancias, junto a su situación en el cruce entre varias rutas de comunicación tradicionales, han derivado en que este espacio haya acogido un buen número de enclaves arqueológicos a lo largo de la historia.

La villa romana de Camarzana de Tera está situada en el término municipal y se conoce desde el siglo XIX cuando, con motivo de la construcción de la carretera Madrid-Vigo, se descubren varios fragmentos de mosaico que se depositan en el Museo de Zamora.

Más información sobre visitas: 980 64 90 06

